

Филиал публично-правовой компании "Роскадастр" по Республике Дагестан

полное наименование органа регистрации прав

Выписка из Единого государственного реестра недвижимости об объекте недвижимости

Сведения о характеристиках объекта недвижимости

На основании запроса от 04.03.2023, поступившего на рассмотрение 05.03.2023, сообщаем, что согласно записям Единого государственного реестра недвижимости:

Раздел 1 Лист 1

Сооружение			
вид объекта недвижимости			

Лист № 1 раздела 1	Всего листов раздела 1: 2	Всего разделов: 4	Всего листов выписки: 11
--------------------	---------------------------	-------------------	--------------------------

06.03.2023г. № КУВИ-001/2023-55289895	
Кадастровый номер:	05:01:000126:116
Номер кадастрового квартала:	05:01:000126
Дата присвоения кадастрового номера:	24.07.2020

Ранее присвоенный государственный учетный номер:	данные отсутствуют		
Местоположение:	Республика Дагестан, Бабаюртовский р-н, с Первомайское		
Площадь:	данные отсутствуют		
Основная характеристика (для сооружения):	тип	значение	единица измерения
	протяженность	474	в метрах
Назначение:	7.7. сооружения трубопроводного транспорта		
Наименование:	Газификация с. Первомайское Гумбетовского района Республики Дагестан Бабаюртовской зоне		
Количество этажей, в том числе подземных этажей:	данные отсутствуют		
Год ввода в эксплуатацию по завершении строительства:	данные отсутствуют		
Год завершения строительства:	2004		
Кадастровая стоимость, руб.:	523003.22		
Кадастровые номера иных объектов недвижимости, в пределах которых расположен объект недвижимости:	05:01:000126:5		
Кадастровые номера помещений, машино-мест, расположенных в здании или сооружении:	данные отсутствуют		
Кадастровые номера объектов недвижимости, из которых образован объект недвижимости:	данные отсутствуют		
Кадастровые номера образованных объектов недвижимости:	данные отсутствуют		
Сведения о включении объекта недвижимости в состав предприятия как имущественного комплекса:	данные отсутствуют		
Сведения о включении объекта недвижимости в состав единого недвижимого комплекса:	данные отсутствуют		

полное наименование должности		ДОКУМЕНТ ПОДПИСАН	
		ЭЛЕКТРОННОЙ ПОДПИСЬЮ	
		Сертификат: 3094B7974B3CA8E1F07A347CFAD6FA78	
		Владелец: ФЕДЕРАЛЬНАЯ СЛУЖБА ГОСУДАРСТВЕННОЙ РЕГИСТРАЦИИ, КАДАСТРА И КАРТОГРАФИИ Действителен: с 17.05.2022 по 10.08.2023	
			инициалы, фамилия

Сооружение			
вид объекта недвижимости			
Лист № 2 раздела 1	Всего листов раздела 1: 2	Всего разделов: 4	Всего листов выписки: 11
06.03.2023г. № КУВИ-001/2023-55289895			
Кадастровый номер:		05:01:000126:116	
Виды разрешенного использования:		данные отсутствуют	
Сведения о включении объекта недвижимости в реестр объектов культурного наследия:		данные отсутствуют	
Сведения о кадастровом инженере:		созданием сооружения, расположенного по адресу: Республика Дагестан, Бабаюртовский р-н, с. Первомайское.	
Статус записи об объекте недвижимости:		Сведения об объекте недвижимости имеют статус "актуальные"	
Особые отметки:		Сведения, необходимые для заполнения разделов: 6 - Сведения о частях объекта недвижимости; 7 - Перечень помещений, машино-мест, расположенных в здании, сооружении; 8 - План расположения помещения, машино-места на этаже (плане этажа), отсутствуют.	
Получатель выписки:		Халилов Темирхан Магомедович, действующий(ая) на основании документа "" Минимущество Дагестана	



ДОКУМЕНТ ПОДПИСАН
ЭЛЕКТРОННОЙ ПОДПИСЬЮ

Сертификат: 3094B7974B3CA8E1F07A347CFAD6FA78


Владелец: ФЕДЕРАЛЬНАЯ СЛУЖБА ГОСУДАРСТВЕННОЙ
РЕГИСТРАЦИИ, КАДАСТРА И КАРТОГРАФИИ
Действителен: с 17.05.2022 по 10.08.2023

полное наименование должности

инициалы, фамилия

Выписка из Единого государственного реестра недвижимости об объекте недвижимости
Сведения о зарегистрированных правах

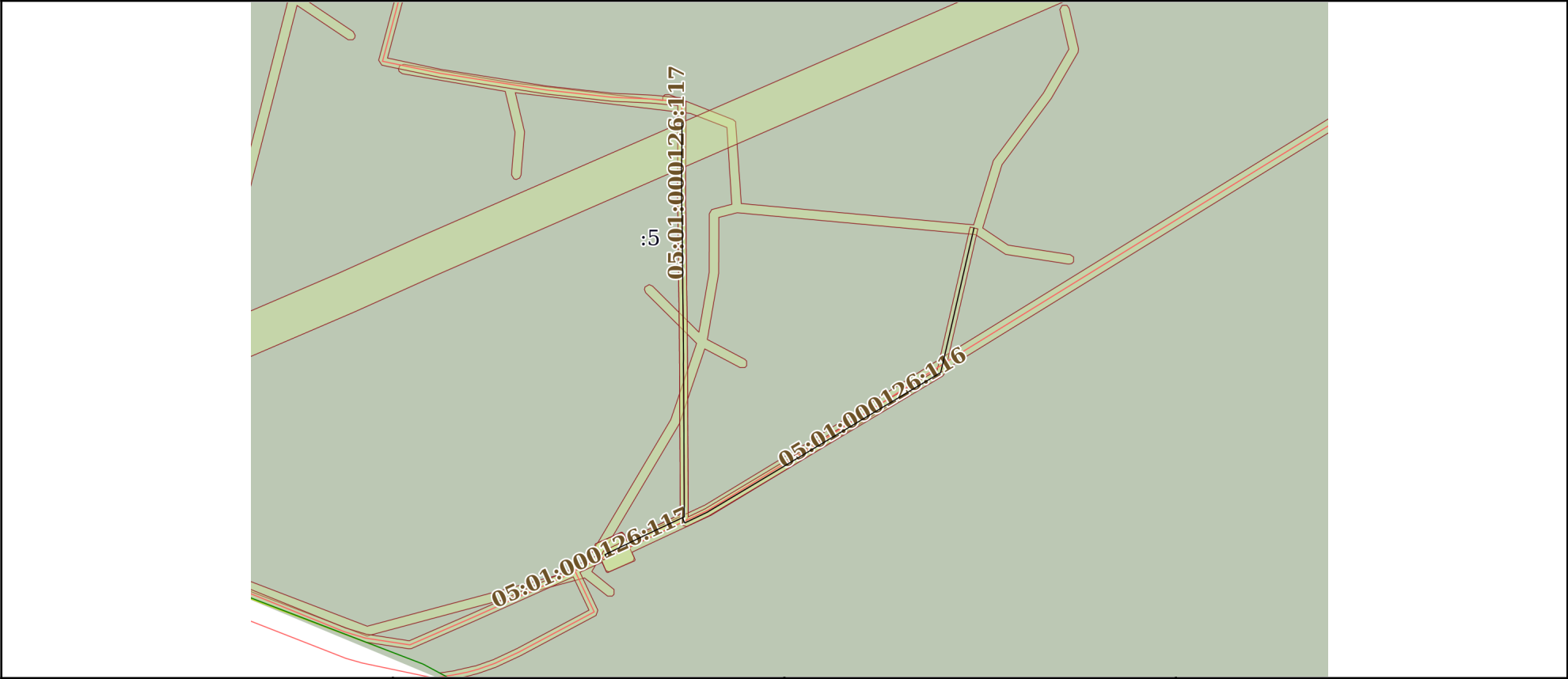
Сооружение			
вид объекта недвижимости			
Лист № 1 раздела 2		Всего листов раздела 2: 1	Всего разделов: 4
Всего листов выписки: 11			
06.03.2023г. № КУВИ-001/2023-55289895			
Кадастровый номер:		05:01:000126:116	
1	Правообладатель (правообладатели):	1.1	Республика Дагестан
	Сведения о возможности предоставления третьим лицам персональных данных физического лица:	1.1.1	данные отсутствуют
2	Вид, номер, дата и время государственной регистрации права:	2.1	Собственность 05:01:000126:116-05/190/2020-1 24.07.2020 17:28:00
3	Сведения об осуществлении государственной регистрации сделки, права без необходимого в силу закона согласия третьего лица, органа:	3.1	данные отсутствуют
4	Ограничение прав и обременение объекта недвижимости:	не зарегистрировано	
5	Договоры участия в долевом строительстве:	не зарегистрировано	
6	Заявленные в судебном порядке права требования:	данные отсутствуют	
7	Сведения о возможности предоставления третьим лицам персональных данных физического лица	данные отсутствуют	
8	Сведения о возражении в отношении зарегистрированного права:	данные отсутствуют	
9	Сведения о наличии решения об изъятии объекта недвижимости для государственных и муниципальных нужд:	данные отсутствуют	
10	Сведения о невозможности государственной регистрации без личного участия правообладателя или его законного представителя:	данные отсутствуют	
11	Правопритязания и сведения о наличии поступивших, но не рассмотренных заявлений о проведении государственной регистрации права (перехода, прекращения права), ограничения права или обременения объекта недвижимости, сделки в отношении объекта недвижимости:	отсутствуют	

полное наименование должности	 ДОКУМЕНТ ПОДПИСАН ЭЛЕКТРОННОЙ ПОДПИСЬЮ Сертификат: 3094B7974B3CA8E1F07A347CFAD6FA78 Владелец: ФЕДЕРАЛЬНАЯ СЛУЖБА ГОСУДАРСТВЕННОЙ РЕГИСТРАЦИИ, КАДАСТРА И КАРТОГРАФИИ Действителен: с 17.05.2022 по 10.08.2023	инициалы, фамилия


Выписка из Единого государственного реестра недвижимости об объекте недвижимости
Описание местоположения объекта недвижимости

Сооружение			
вид объекта недвижимости			
Лист № 1 раздела 5	Всего листов раздела 5: 1	Всего разделов: 4	Всего листов выписки: 11
06.03.2023г. № КУВИ-001/2023-55289895			
Кадастровый номер:		05:01:000126:116	

Схема расположения объекта недвижимости (части объекта недвижимости) на земельном участке(ах)




Масштаб 1:3000	Условные обозначения:		
----------------	-----------------------	--	--

полное наименование должности	<div><p>ДОКУМЕНТ ПОДПИСАН ЭЛЕКТРОННОЙ ПОДПИСЬЮ</p><p>Сертификат: 3094B7974B3CA8E1F07A347CFAD6FA78 Владелец: ФЕДЕРАЛЬНАЯ СЛУЖБА ГОСУДАРСТВЕННОЙ РЕГИСТРАЦИИ, КАДАСТРА И КАРТОГРАФИИ Действителен: с 17.05.2022 по 10.08.2023</p></div>		
	инициалы, фамилия		

Выписка из Единого государственного реестра недвижимости об объекте недвижимости
Описание местоположения объекта недвижимости

Сооружение			
вид объекта недвижимости			
Лист № 1 раздела 5.1	Всего листов раздела 5.1: 7	Всего разделов: 4	Всего листов выписки: 11
06.03.2023г. № КУВИ-001/2023-55289895			
Кадастровый номер:		05:01:000126:116	

1. Сведения о координатах характерных точек контура объекта недвижимости						
Система координат МСК-05						
Номер точки	Координаты, м		Радиус, м	Средняя квадратическая погрешность определения координат характерных точек контура, м	Глубина, высота, м	
	X	Y			H1	H2
	2	3	4	5	6	7
1	281074.78	283693.67	-	0.1	данные отсутствуют	данные отсутствуют
2	281075.56	283693.29	-	0.1	данные отсутствуют	данные отсутствуют
3	281076.3	283694.82	-	0.1	данные отсутствуют	данные отсутствуют
4	281077.42	283697.11	-	0.1	данные отсутствуют	данные отсутствуют
5	281079.95	283702.31	-	0.1	данные отсутствуют	данные отсутствуют
6	281082.64	283707.91	-	0.1	данные отсутствуют	данные отсутствуют
7	281085.48	283713.79	-	0.1	данные отсутствуют	данные отсутствуют
8	281088.57	283720.33	-	0.1	данные отсутствуют	данные отсутствуют
9	281091.35	283726.31	-	0.1	данные отсутствуют	данные отсутствуют
10	281094.26	283732.5	-	0.1	данные отсутствуют	данные отсутствуют
11	281094.51	283733.05	-	0.1	данные отсутствуют	данные отсутствуют
12	281094.77	283733.59	-	0.1	данные отсутствуют	данные отсутствуют

полное наименование должности		<div><p>ДОКУМЕНТ ПОДПИСАН ЭЛЕКТРОННОЙ ПОДПИСЬЮ</p><p>Сертификат: 3094B7974B3CA8E1F07A347CFAD6FA78</p><p>Владелец: ФЕДЕРАЛЬНАЯ СЛУЖБА ГОСУДАРСТВЕННОЙ РЕГИСТРАЦИИ, КАДАСТРА И КАРТОГРАФИИ</p><p>Действителен: с 17.05.2022 по 10.08.2023</p></div>	инициалы, фамилия

Сооружение							
вид объекта недвижимости							
Лист № 2 раздела 5.1		Всего листов раздела 5.1: 7		Всего разделов: 4		Всего листов выписки: 11	
06.03.2023г. № КУВИ-001/2023-55289895							
Кадастровый номер:			05:01:000126:116				
13	281098.06	283733.55	-	0.1	данные отсутствуют	данные отсутствуют	
14	281103.81	283733.49	-	0.1	данные отсутствуют	данные отсутствуют	
15	281110.2	283733.48	-	0.1	данные отсутствуют	данные отсутствуют	
16	281117.93	283733.4	-	0.1	данные отсутствуют	данные отсутствуют	
17	281124.81	283733.4	-	0.1	данные отсутствуют	данные отсутствуют	
18	281132.1	283733.36	-	0.1	данные отсутствуют	данные отсутствуют	
19	281138.9	283733.37	-	0.1	данные отсутствуют	данные отсутствуют	
20	281145.22	283733.29	-	0.1	данные отсутствуют	данные отсутствуют	
21	281152.65	283733.25	-	0.1	данные отсутствуют	данные отсутствуют	
22	281159.13	283733.21	-	0.1	данные отсутствуют	данные отсутствуют	
23	281166.1	283733.17	-	0.1	данные отсутствуют	данные отсутствуют	
24	281172.27	283733.06	-	0.1	данные отсутствуют	данные отсутствуют	
25	281174.98	283733.17	-	0.1	данные отсутствуют	данные отсутствуют	
26	281182.97	283733.09	-	0.1	данные отсутствуют	данные отсутствуют	
27	281185.29	283733.07	-	0.1	данные отсутствуют	данные отсутствуют	
28	281190.85	283733.05	-	0.1	данные отсутствуют	данные отсутствуют	
29	281198.06	283732.94	-	0.1	данные отсутствуют	данные отсутствуют	



ДОКУМЕНТ ПОДПИСАН
ЭЛЕКТРОННОЙ ПОДПИСЬЮ

Сертификат: 3094B7974B3CA8E1F07A347CFAD6FA78

Владелец: ФЕДЕРАЛЬНАЯ СЛУЖБА ГОСУДАРСТВЕННОЙ
РЕГИСТРАЦИИ, КАДАСТРА И КАРТОГРАФИИ
Действителен: с 17.05.2022 по 10.08.2023

полное наименование должности

инициалы, фамилия

Сооружение							
вид объекта недвижимости							
Лист № 3 раздела 5.1		Всего листов раздела 5.1: 7		Всего разделов: 4		Всего листов выписки: 11	
06.03.2023г. № КУВИ-001/2023-55289895							
Кадастровый номер:			05:01:000126:116				
30	281205.06	283732.84	-	0.1	данные отсутствуют	данные отсутствуют	
31	281210.57	283732.75	-	0.1	данные отсутствуют	данные отсутствуют	
32	281217.27	283732.72	-	0.1	данные отсутствуют	данные отсутствуют	
33	281224.73	283732.66	-	0.1	данные отсутствуют	данные отсутствуют	
34	281231.71	283732.59	-	0.1	данные отсутствуют	данные отсутствуют	
35	281238.69	283732.54	-	0.1	данные отсутствуют	данные отсутствуют	
36	281243.79	283732.45	-	0.1	данные отсутствуют	данные отсутствуют	
37	281251.78	283732.27	-	0.1	данные отсутствуют	данные отсутствуют	
38	281257.9	283732.19	-	0.1	данные отсутствуют	данные отсутствуют	
39	281264.04	283732.18	-	0.1	данные отсутствуют	данные отсутствуют	
40	281271.39	283732.17	-	0.1	данные отсутствуют	данные отсутствуют	
41	281278.69	283732.25	-	0.1	данные отсутствуют	данные отсутствуют	
42	281285.21	283732.39	-	0.1	данные отсутствуют	данные отсутствуют	
43	281292.84	283732.39	-	0.1	данные отсутствуют	данные отсутствуют	
44	281294.78	283732.36	-	0.1	данные отсутствуют	данные отсутствуют	
1	281093.73	283732.8	-	0.1	данные отсутствуют	данные отсутствуют	
2	281092.41	283733.43	-	0.1	данные отсутствуют	данные отсутствуют	



ДОКУМЕНТ ПОДПИСАН
ЭЛЕКТРОННОЙ ПОДПИСЬЮ

Сертификат: 3094B7974B3CA8E1F07A347CFAD6FA78

Владелец: ФЕДЕРАЛЬНАЯ СЛУЖБА ГОСУДАРСТВЕННОЙ
РЕГИСТРАЦИИ, КАДАСТРА И КАРТОГРАФИИ
Действителен: с 17.05.2022 по 10.08.2023

полное наименование должности

инициалы, фамилия

Сооружение							
вид объекта недвижимости							
Лист № 4 раздела 5.1		Всего листов раздела 5.1: 7		Всего разделов: 4		Всего листов выписки: 11	
06.03.2023г. № КУВИ-001/2023-55289895							
Кадастровый номер:			05:01:000126:116				
3	281091.64	283733.8	-	0.1	данные отсутствуют	данные отсутствуют	
4	281092.05	283734.65	-	0.1	данные отсутствуют	данные отсутствуют	
5	281093.41	283737.48	-	0.1	данные отсутствуют	данные отсутствуют	
6	281097.07	283745.14	-	0.1	данные отсутствуют	данные отсутствуют	
7	281099.66	283749.47	-	0.1	данные отсутствуют	данные отсутствуют	
8	281102.99	283755.04	-	0.1	данные отсутствуют	данные отсутствуют	
9	281105.99	283760.06	-	0.1	данные отсутствуют	данные отсутствуют	
10	281109.54	283766	-	0.1	данные отсутствуют	данные отсутствуют	
11	281113.31	283772.3	-	0.1	данные отсутствуют	данные отсутствуют	
12	281116.86	283778.24	-	0.1	данные отсутствуют	данные отсутствуют	
13	281120.29	283783.98	-	0.1	данные отсутствуют	данные отсутствуют	
14	281127.8	283796.55	-	0.1	данные отсутствуют	данные отсутствуют	
15	281130.74	283801.47	-	0.1	данные отсутствуют	данные отсутствуют	
16	281134.22	283807.29	-	0.1	данные отсутствуют	данные отсутствуют	
17	281136.64	283811.35	-	0.1	данные отсутствуют	данные отсутствуют	
18	281139.78	283816.6	-	0.1	данные отсутствуют	данные отсутствуют	
19	281143.2	283822.31	-	0.1	данные отсутствуют	данные отсутствуют	



ДОКУМЕНТ ПОДПИСАН
ЭЛЕКТРОННОЙ ПОДПИСЬЮ

Сертификат: 3094B7974B3CA8E1F07A347CFAD6FA78

Владелец: ФЕДЕРАЛЬНАЯ СЛУЖБА ГОСУДАРСТВЕННОЙ
РЕГИСТРАЦИИ, КАДАСТРА И КАРТОГРАФИИ
Действителен: с 17.05.2022 по 10.08.2023

полное наименование должности

инициалы, фамилия

Сооружение						
вид объекта недвижимости						
Лист № 5 раздела 5.1			Всего листов раздела 5.1: 7		Всего разделов: 4	Всего листов выписки: 11
06.03.2023г. № КУВИ-001/2023-55289895						
Кадастровый номер:			05:01:000126:116			
20	281146.61	283828.03	-	0.1	данные отсутствуют	данные отсутствуют
21	281149.91	283833.55	-	0.1	данные отсутствуют	данные отсутствуют
22	281153.55	283839.63	-	0.1	данные отсутствуют	данные отсутствуют
23	281157.54	283846.31	-	0.1	данные отсутствуют	данные отсутствуют
24	281161.04	283852.16	-	0.1	данные отсутствуют	данные отсутствуют
25	281164.4	283857.78	-	0.1	данные отсутствуют	данные отсутствуют
26	281167.75	283863.4	-	0.1	данные отсутствуют	данные отсутствуют
27	281167.98	283863.8	-	0.1	данные отсутствуют	данные отсутствуют
28	281172.06	283864.75	-	0.1	данные отсутствуют	данные отсутствуют
29	281180.02	283866.6	-	0.1	данные отсутствуют	данные отсутствуют
30	281186.32	283868.06	-	0.1	данные отсутствуют	данные отсутствуют
31	281192.95	283869.59	-	0.1	данные отсутствуют	данные отсутствуют
32	281203.28	283871.95	-	0.1	данные отсутствуют	данные отсутствуют
33	281207.91	283873.02	-	0.1	данные отсутствуют	данные отсутствуют
34	281213.91	283874.39	-	0.1	данные отсутствуют	данные отсутствуют
35	281220.08	283875.8	-	0.1	данные отсутствуют	данные отсутствуют
36	281226.27	283877.22	-	0.1	данные отсутствуют	данные отсутствуют



ДОКУМЕНТ ПОДПИСАН
ЭЛЕКТРОННОЙ ПОДПИСЬЮ


Сертификат: 3094B7974B3CA8E1F07A347CFAD6FA78

Владелец: ФЕДЕРАЛЬНАЯ СЛУЖБА ГОСУДАРСТВЕННОЙ
РЕГИСТРАЦИИ, КАДАСТРА И КАРТОГРАФИИ
Действителен: с 17.05.2022 по 10.08.2023

полное наименование должности

инициалы, фамилия

Сооружение							
вид объекта недвижимости							
Лист № 6 раздела 5.1		Всего листов раздела 5.1: 7		Всего разделов: 4		Всего листов выписки: 11	
06.03.2023г. № КУВИ-001/2023-55289895							
Кадастровый номер:			05:01:000126:116				
37	281234.16	283879.06	-	0.1	данные отсутствуют	данные отсутствуют	
38	281240.55	283880.54	-	0.1	данные отсутствуют	данные отсутствуют	
39	281241.4	283880.74	-	0.1	данные отсутствуют	данные отсутствуют	
2. Сведения о предельных высоте и глубине конструктивных элементов объекта недвижимости							
Предельная глубина конструктивных элементов объекта недвижимости, м				данные отсутствуют			
Предельная высота конструктивных элементов объекта недвижимости, м				данные отсутствуют			

полное наименование должности	 ДОКУМЕНТ ПОДПИСАН ЭЛЕКТРОННОЙ ПОДПИСЬЮ Сертификат: 3094B7974B3CA8E1F07A347CFAD6FA78 Владелец: ФЕДЕРАЛЬНАЯ СЛУЖБА ГОСУДАРСТВЕННОЙ РЕГИСТРАЦИИ, КАДАСТРА И КАРТОГРАФИИ Действителен: с 17.05.2022 по 10.08.2023	инициалы, фамилия

Сооружение			
вид объекта недвижимости			
Лист № 7 раздела 5.1	Всего листов раздела 5.1: 7	Всего разделов: 4	Всего листов выписки: 11
06.03.2023г. № КУВИ-001/2023-55289895			
Кадастровый номер:		05:01:000126:116	

3. Сведения о характерных точках пересечения контура объекта недвижимости с контуром (контурами) иных зданий, сооружений, объектов незавершенного строительства

Система координат МСК-05

Номера характерных точек контура	Координаты, м		Средняя квадратическая погрешность определения координат характерных точек контура, м	Глубина, высота, м		Кадастровые номера иных объектов недвижимости, с контурами которых пересекается контур данного объекта недвижимости
	X	Y		H1	H2	
1	2	3	4	5	6	7
данные отсутствуют	данные отсутствуют	данные отсутствуют	данные отсутствуют	данные отсутствуют	данные отсутствуют	данные отсутствуют



ДОКУМЕНТ ПОДПИСАН
ЭЛЕКТРОННОЙ ПОДПИСЬЮ

Сертификат: 3094B7974B3CA8E1F07A347CFAD6FA78

Владелец: ФЕДЕРАЛЬНАЯ СЛУЖБА ГОСУДАРСТВЕННОЙ
РЕГИСТРАЦИИ, КАДАСТРА И КАРТОГРАФИИ
Действителен: с 17.05.2022 по 10.08.2023

полное наименование должности

инициалы, фамилия